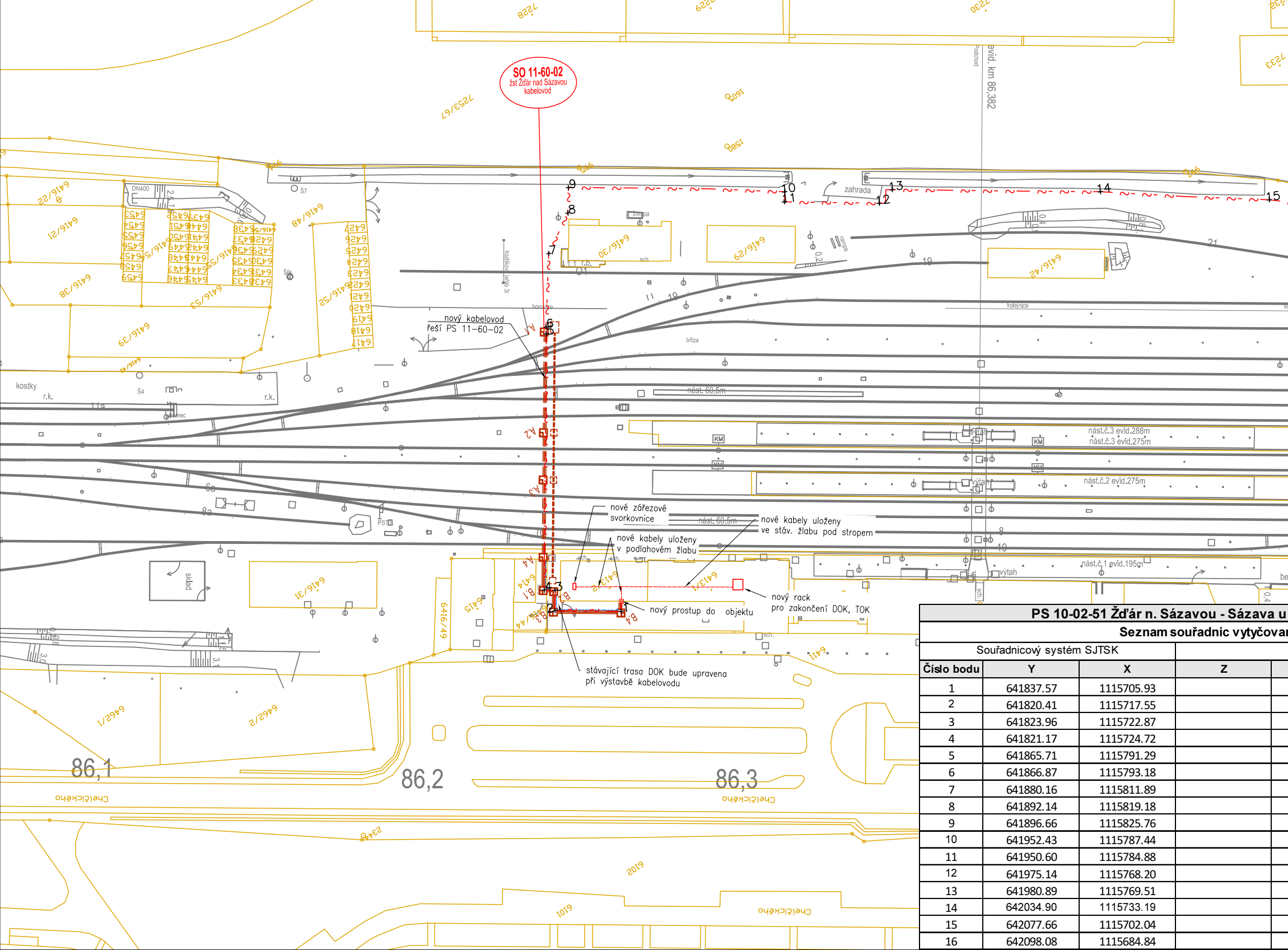
SO 11-60-02
žst Žďár nad Sázavou
kabelovod
evid. km 86,382
nový kabelovod
řeší PS 11-60-02
nové zářezové
svorkovnice
nové kabely uloženy
v podlahovém žlabu
nové kabely uloženy
ve stáv. žlabu pod stropem
nový rack
pro zakončení DOK, TOK
nový prostup do objektu
stávající trasa DOK bude upravena
při výstavbě kabelovodu
nást. 60,5m
nást.č.3 evid.288m
nást.č.3 evid.275m
nást.č.2 evid.275m
nást.č.1 evid.195m
výtah
zahrada
kostky
sklad
bříza
kolejnice
rampa
DN400
A.1
A.2
A.3
A.4
B.1
B.2
B.3
B.4
1
2
3
4
5
6
7
8
9
10
11
12
13
14
15
6416/22
6416/21
6416/38
6416/39
6416/53
6416/52
6416/48
6416/30
6416/29
6416/42
6416/31
6416/49
6416/44
6414
6415
6413/1
6413/2
6411
6462/1
6462/2
7253/67
7228
7229
7230
7232
7233
1605
1586
2019
1019
6342
86,1
86,2
86,3
Chelčického

PS 10-02-51 Žďár n. Sázavou - Sázava u

Seznam souřadnic vytyčovar

Souřadnicový systém SJTSK

Číslo bodu	Y	X	Z
1	641837.57	1115705.93	
2	641820.41	1115717.55	
3	641823.96	1115722.87	
4	641821.17	1115724.72	
5	641865.71	1115791.29	
6	641866.87	1115793.18	
7	641880.16	1115811.89	
8	641892.14	1115819.18	
9	641896.66	1115825.76	
10	641952.43	1115787.44	
11	641950.60	1115784.88	
12	641975.14	1115768.20	
13	641980.89	1115769.51	
14	642034.90	1115733.19	
15	642077.66	1115702.04	
16	642098.08	1115684.84	

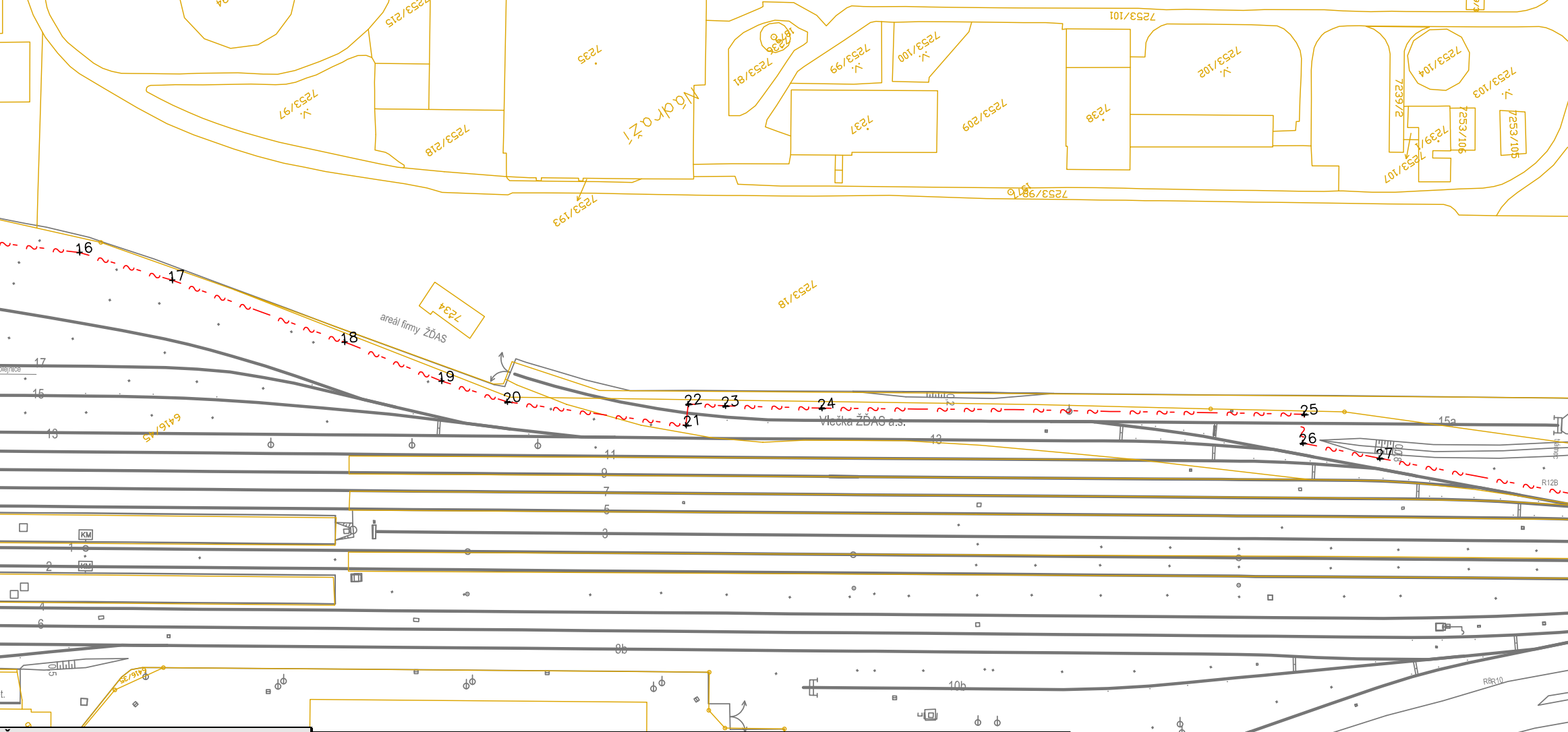
7253/215
7253/101
7235
7253/97
7253/218
Nádražní
7253/81
7253/99
7253/100
7253/102
7253/104
7253/103
7239/2
7253/106
7253/105
7253/107
7239/1
7237
7253/209
7238
7253/98
7253/193
7253/18
7234
areál firmy ŽĎAS
Vlečka ŽĎAS a.s.
16
17
18
19
20
21
22
23
24
25
26
27
17
15
13
11
9
7
5
3
1
2
4
6
8b
10b
12
15a
6416/45
6416/35
KM
KM
R12B
R8R10

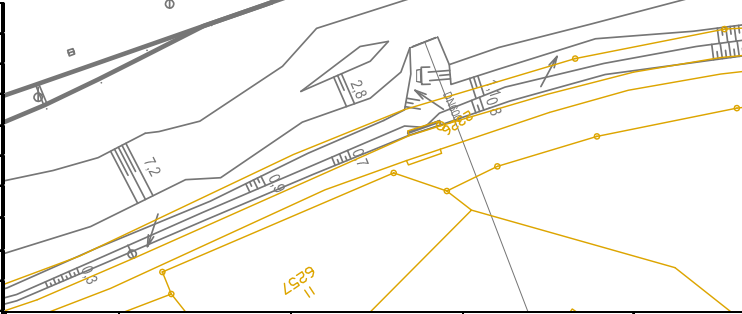

Žďáru, DOK, TOK a TK
ných bodů
Výškový systém Bpv
popis bodu (poznámka)
lomový bod trasy - kabelovod
lomový bod trasy - kabelovod
lomový bod trasy - kabelovod
lomový bod trasy - kabelovod
lomový bod trasy - kabelovod
lomový bod trasy
lomový bod trasy
lomový bod trasy
lomový bod trasy
lomový bod trasy
lomový bod trasy
lomový bod trasy
lomový bod trasy
lomový bod trasy
lomový bod trasy
lomový bod trasy

17	642114.23	1115665.59		lomový bod trasy
18	642142.79	1115627.56		lomový bod trasy
19	642158.26	1115605.27		lomový bod trasy
20	642169.55	1115591.37		lomový bod trasy
21	642204.96	1115560.77		lomový bod trasy
22	642208.50	1115565.03		lomový bod trasy
23	642216.28	1115559.36		lomový bod trasy
24	642236.88	1115545.09		lomový bod trasy
25	642340.67	1115474.90		lomový bod trasy
26	642336.24	1115468.83		lomový bod trasy
27	642350.75	1115454.56		lomový bod trasy
28	642387.84	1115418.97		lomový bod trasy
29	642423.92	1115384.26		lomový bod trasy
30	642443.31	1115367.00		lomový bod trasy
31	642462.97	1115351.68		lomový bod trasy
32	642466.99	1115350.35		lomový bod trasy
33	642507.67	1115323.20		lomový bod trasy
34	642513.25	1115332.62		lomový bod trasy
35	642586.53	1115283.21		lomový bod trasy
36	642607.74	1115269.86		lomový bod trasy

37	642690.53	1115212.10		
38	642710.67	1115197.12		
39	642731.19	1115181.85		
40	642750.91	1115166.34		
41	642788.81	1115133.88		
42	642806.93	1115116.10		
43	642841.34	1115078.83		
44	642874.33	1115037.52		
45	642887.83	1115019.52		
46	642896.98	1115005.93		

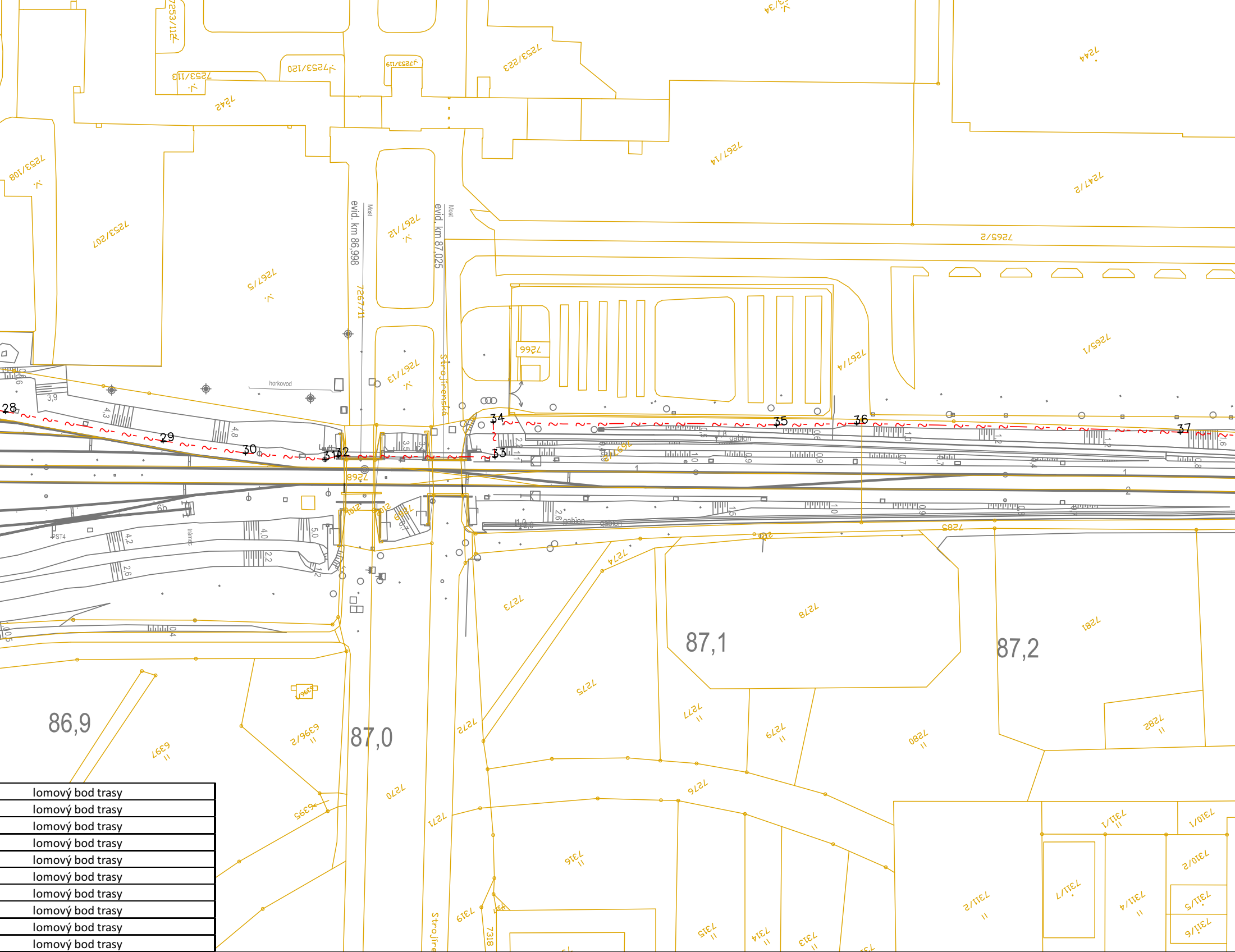
evid. km 86,998
evid. km 87,025
Most
Most
horkovod
Strojírenská
Strojíre
gabion
gabion
trámec
PST4
86,9
87,0
87,1
87,2
28
29
30
31
32
33
34
35
36
37
7253/112
7253/120
7253/119
7253/118
7253/223
7253/34
7242
7244
7253/108
7253/207
7267/5
7267/11
7267/12
7267/13
7267/14
7267/14
7247/2
7265/2
7265/1
7266
7268
7285
7274
7273
7275
7272
7278
7281
7277
7279
7280
7282
7276
7270
7271
7316
6397
6396/2
6396/1
6395
7311/1
7311/2
7311/4
7311/5
7311/6
7311/7
7310/1
7310/2
7319
7318
7315
7314
7313

lomový bod trasy
lomový bod trasy
lomový bod trasy
lomový bod trasy
lomový bod trasy
lomový bod trasy
lomový bod trasy
lomový bod trasy
lomový bod trasy
lomový bod trasy

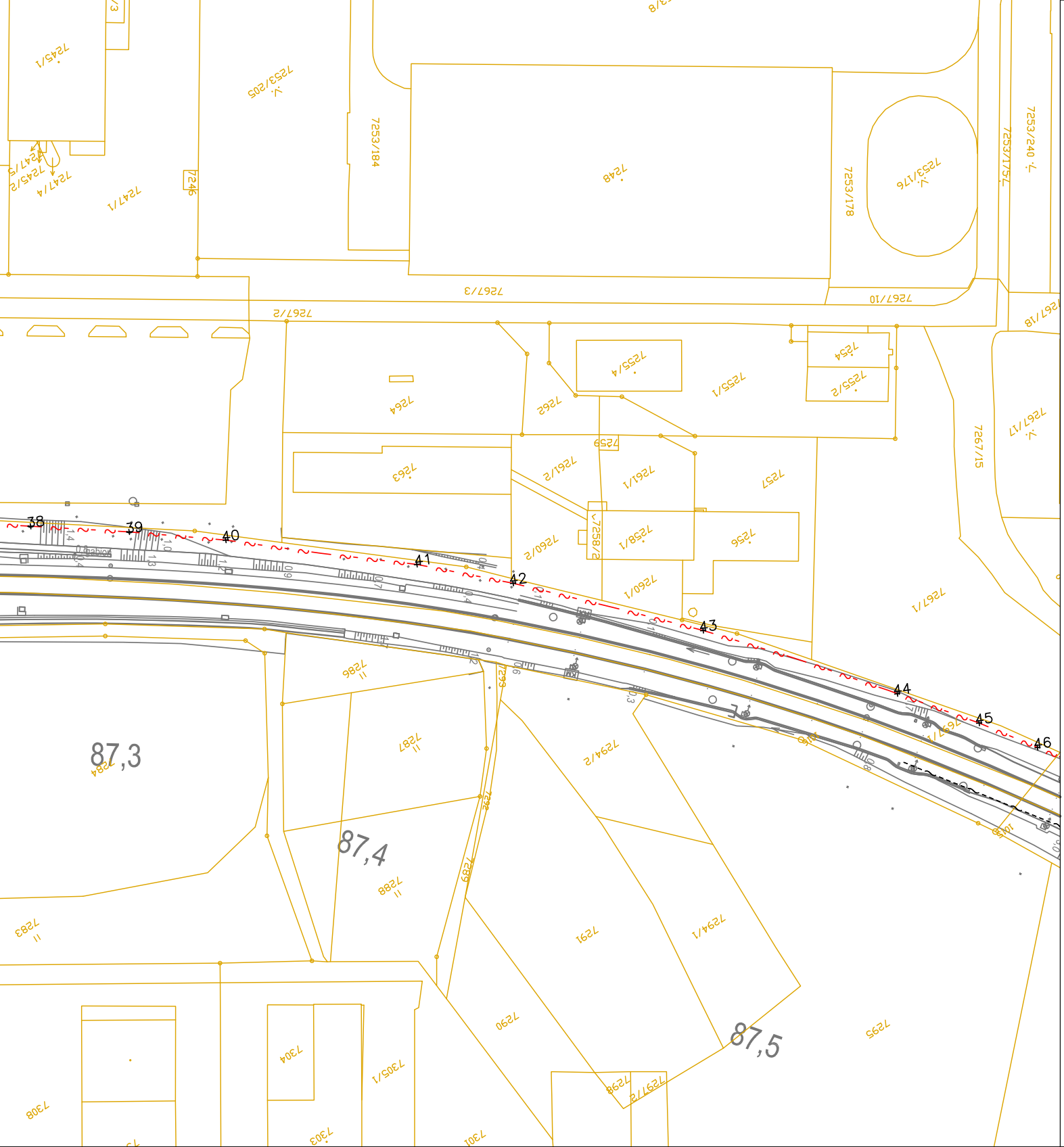
38
39
40
41
42
43
44
45
46
87,3
87,4
87,5
7245/1
7253/205
7253/184
7248
7253/178
7253/176
7253/240
7253/175
7247/1
7246
7267/3
7267/2
7267/10
7267/18
7267/15
7267/17
7264
7262
7255/4
7255/1
7254
7255/2
7263
7261/2
7261/1
7259
7257
7260/2
7258/1
7258/2
7256
7260/1
7267/1
7286
7287
7284
7294/2
7288
7283
7289
7291
7294/1
7290
7295
7304
7305/1
7308
7303
7301
7297/1
7298

EVROPSKÁ UNIE
Evropské strukturální a investiční fondy
Operační program Doprava

Ministerstvo dopravy
Státní fond dopravní infrastruktury

Jiná ověření:

Paré:

Orientační schéma:

S
zast. Hamry nad Sázavou
Žďár nad Sázavou
Sázava u Žďáru

Razítko oprávněné osoby:

Ing. Martin Čížek

Podepsal Ing. Martin Čížek
SN: C=CZ; OID.2.5.4.97=NTRCZ-45770743; O=Česká komora autorizovaných inženýrů a techniků činných ve výstavbě; OU=Elektronické autorizační razítko; OU=0011985; CN=Ing. Martin Čížek; SN=Čížek; G=Martin; SERIALNUMBER=P827161; T=IT00
Datum: 2025.06.12 10:44:20 +02'00'

Podpis:
Datum:

Revize:	Datum:	Popis:	Kontroloval:
000	31.03.2025	Čistopis dokumentace PDPS	Ing. Emil Špaček
P002	30.11.2024	DSP + PDPS k připomínkám	Ing. Emil Špaček
P001	15.05.2024	Návrh technického řešení	Ing. Emil Špaček

Stavebník/Investor:	**Správa železnic, státní organizace**
Adresa:	Dlážděná 1003/7, 110 00 Praha 1
Zástupce investora:	Stavební správa východ
Adresa:	Nerudova 773/1, 779 00 Olomouc

SPRÁVA ŽELEZNIC

Zhotovitel díla:	**SAGASTA s.r.o.**
Adresa:	Novodvorská 1010/14, 142 00, Praha 4 - Lhotka
Kontakt:	T: +420 261 344 100 E: info@sagasta.cz
Zhotovitel části/objektu:	**SAGASTA s.r.o.**
Adresa:	Novodvorská 1010/14, 142 00, Praha 4 - Lhotka
Kontakt:	T: +420 261 344 100 E: info@sagasta.cz

SAGASTA

Hlavní projektant (HIP): Ing. Emil Špaček
Specialista: -

Název stavby/akce:	**Rekonstrukce traťového úseku Žďár nad Sázavou (mimo)- Sázava u Žďáru (mimo)**	Označení investora: S 561352001 Zakázka: 123162
Název části:	Sdělovací zařízení	Označení části: **D.1.2.5**
Název objektu/dílčí části:	**Žďár n. Sázavou - Sázava u Žďáru, DOK, TOK a TK**	Označení objektu/komplexu: **PS 10-02-51**
Název přílohy: Název dílčí části přílohy:	Vytyčovací výkres km 86,2 - 87,5	Číslo přílohy (typ/pořadí): **5. 001**

Odpovědný projektant: Ing. Martin Čížek	Zpracovatel přílohy: Aleš Mašek	Měřítko: 1 : 1000 Formáty: 7xA4	Stupeň dokumentace: **DSP/PDPS**
Kraj: Vysočina	Katastrální území: viz textová část	TUDU: viz textová část	Smluvní datum zpracování: **03/2025**

S-kód:	Stupeň dokumentace:	Část:	Objekt:	Podobjekt:	Příloha:	Revize:
S 5 6 1 3 5 2 0 0 1	_ P D S P	_ D 1 2 5 X	_ P S 1 0 0 2 5 1	_ X X	_ 5 _ 1 0 1	_ 0 0 0

DOKUMENTACI LZE UŽÍVAT POUZE VE SMYSLU PŘÍSLUŠNÉ SMLOUVY O DÍLO. VÝKRES, ČI JEHO ČÁST, MŮŽE BÝT KOPÍROVÁN NEBO JINÝM ZPŮSOBEM ROZŠIŘOVÁN POUZE PO PŘEDCHOZÍM SOUHLASU SAGASTA, s.r.o.